



Carpathians Unite

– mechanism of consultation and cooperation for implementation of the Carpathian Convention

*Carpathian Convention Working Group on Conservation and Sustainable Use
of Biological and Landscape Diversity
26-27 March 2012, Banska Bystrica, Slovakia*

PROJECT SUPPORTED BY A GRANT FROM SWITZERLAND
THROUGH THE SWISS CONTRIBUTION TO THE ENLARGED EUROPEAN UNION

Lider projektu:



Partnerzy:





Carpathians Unite

“Carpathians Unite” project

- supported by a grant from Switzerland through the Swiss Contribution to the Enlarged European Union,
- Priority 2 “Environment and Infrastructure”
- Thematic focus area: Biodiversity and nature protection, and cross-border environmental initiatives
- Sub-area: Carpathian Convention: networking and implementation.

“Carpathians Unite” project is implemented

- in the Polish part of the Carpathians
- by the project consortium of six partner organizations
- coordinated by the Environmental Information Centre UNEP/GRID-Warsaw
- in cooperation with the Ministry of Environment of Poland.
- Project duration: January 2012 - December 2015 (4 years)

“Carpathians Unite” - Objectives:

- networking for the implementation of the Convention and its thematic Protocols in Poland
- biodiversity conservation and sustainable development of the Carpathians
- raising public awareness of the objectives of the Convention
- enhancing public support for the implementation of the Convention at the regional and local levels.

“Carpathians Unite” - **Actions:**



**Action: Implementation of the Carpathian Convention
- platform of consultation and cooperation**

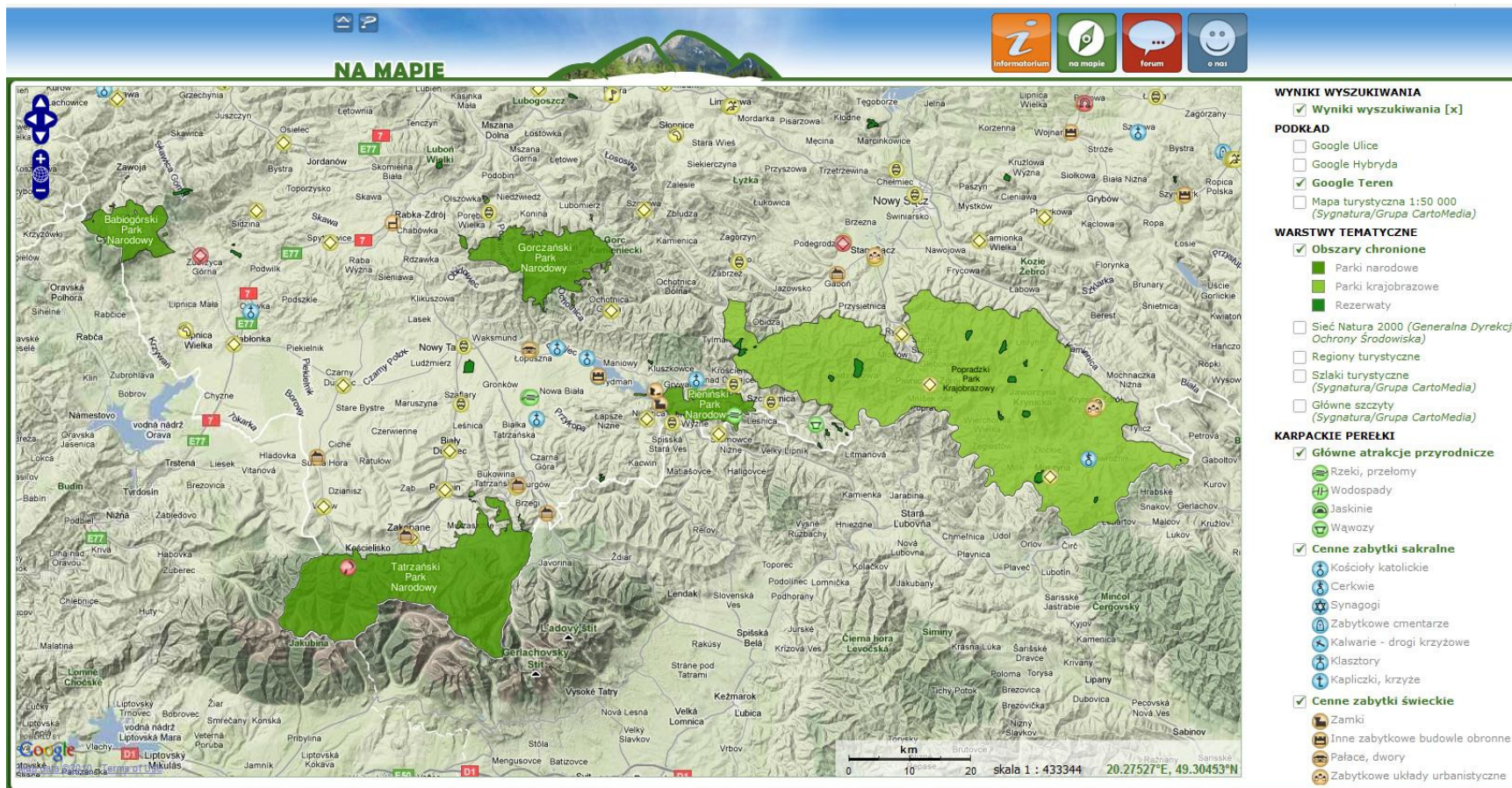
- drafting the national Strategic Action Plan for the implementation of the CC Biodiversity Protocol
- promoting public participation and stakeholder involvement [[CC Art.2.2 \(c\)](#)]
- developing national mechanism to foster the CC implementation [[Decision CC COP1/12.6 \(i\)](#)]
- carrying out regional consultations and raising public awareness [[Decision CC COP2/10.6](#)]

**Action: Implementation of the Carpathian Convention
- platform of consultation and cooperation (continued)**





- facilitating the coordination and cooperation between institutions, regional and local authorities
[CC BD Protocol Art. 6.1]
- ensuring public participation in decision-making relating to the protection and sustainable development of the Carpathians, and the CC implementation [CC Art. 13.2]

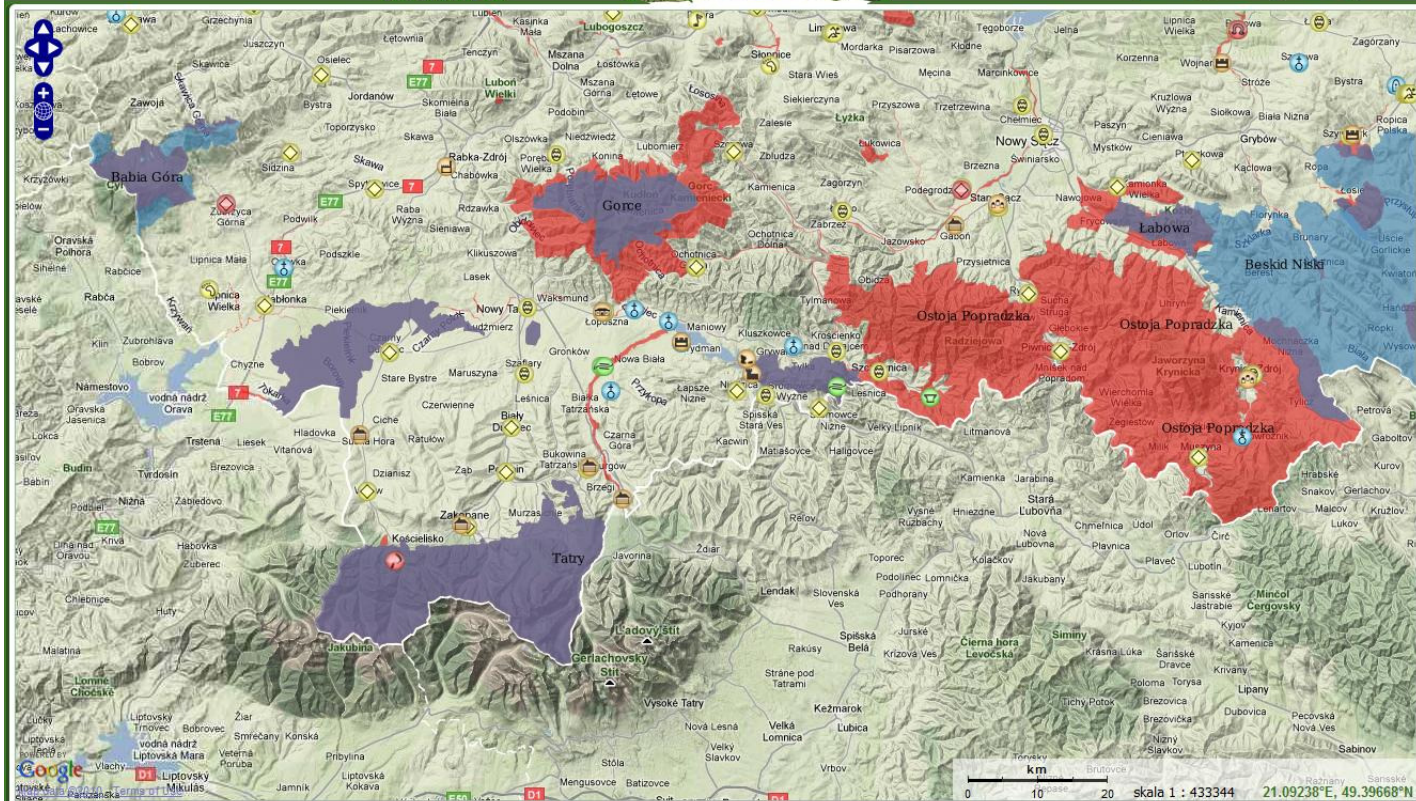
Action: **Carpathian Informatorium**

- gathering, processing and improving access of the public to information on the protection and sustainable development of the Carpathians
[CC Art. 13.1; CBD Art.17.1, Århus Art.5.3]
- launching web-portal fostering networking [CC Art. 4.4] and development of the national information system on the Carpathians, facilitating cooperation of institutions, authorities and organizations cooperating on the CC implementation, and development of the joint information system on the Carpathians
[CC Art.12.2(f); BD Protocol Art.18.2; CBD PoWPA Goal 3.3]



NA MAPIE



WYNIKI WYSZUKIWANIA

Wyniki wyszukiwania [x]

PODKŁAD

Google Ulice

Google Hybryda

Google Teren

Mapa turystyczna 1:50 000
(Sygnatura/Grupa CartoMedia)

WARSTWY TEMATYCZNE

Obszary chronione

Sieć Natura 2000 (Generalna Dyrekcja Ochrony Środowiska)

- OSO Ptaków
- SOO Siedlisk

Regiony turystyczne

Szlaki turystyczne
(Sygnatura/Grupa CartoMedia)

Główne szczyty
(Sygnatura/Grupa CartoMedia)

KARPACKIE PEREKI

Główne atrakcje przyrodnicze

- Rzeki, przelomy
- Wodospady
- Jaskinie
- Wąwozy


Cenne zabytki sakralne

- Kościoły katolickie
- Cerkwie
- Synagogi
- Zabytkowe cmentarze
- Kalwarie - drogi krzyżowe
- Klasztory
- Kapliczki, krzyże

Cenne zabytki świeckie


- Zamki
- Inne zabytkowe budowle obronne
- Pałace, dwory
- Zabytkowe układy urbanistyczne
- Architektura ludowa

Opracowanie:







© Centrum UNEP/GRID-Warszawa, 2010

Patronat Honorowy: Ministerstwo Środowiska



Wsparcie udzielone przez Islandię, Liechtenstein i Norwegię poprzez dofinansowanie ze środków Mechanizmu Finansowego Europejskiego Obszaru Gospodarczego oraz Norweskigo Mechanizmu Finansowego, a także budżetu Rzeczypospolitej Polskiej w ramach Funduszu dla Organizacji Poza rządowych






NA MAPIE



WYNIKI WYSZUKIWANIA

Wyniki wyszukiwania [x]

PODGLĄD

Google Ulice

Google Hybryda

Google Teren

Mapa turystyczna 1:50 000
(Sygnatura/Grupa CartoMedia)

WARSTWY TEMATYCZNE

Obszary chronione

Sieć Natura 2000 *(Generalna Dyrekcja Ochrony Środowiska)*

Regiony turystyczne

Szlaki turystyczne
(Sygnatura/Grupa CartoMedia)

Główne szczyty
(Sygnatura/Grupa CartoMedia)

KARPACKIE PEREŁKI


Główne atrakcje przyrodnicze

-  Rzeki, przełomy
-  Wodospady
-  Jaskinie
-  Wąwozy

Cenne zabytki sakralne

-  Kościoły katolickie
-  Cerkwie
-  Synagogi
-  Zabytkowe cmentarze
-  Kalwarie - drogi krzyżowe
-  Klasztory
-  Kapliczki, krzyże

Cenne zabytki świeckie

-  Zamki
-  Inne zabytkowe budowle obronne
-  Pałace, dwory
-  Zabytkowe układy urbanistyczne
-  Architektura ludowa
-  Zabytki techniki i przemysłu
-  Ruiny

Opracowanie:



© Centrum UNEP/GRID-Warszawa, 2010

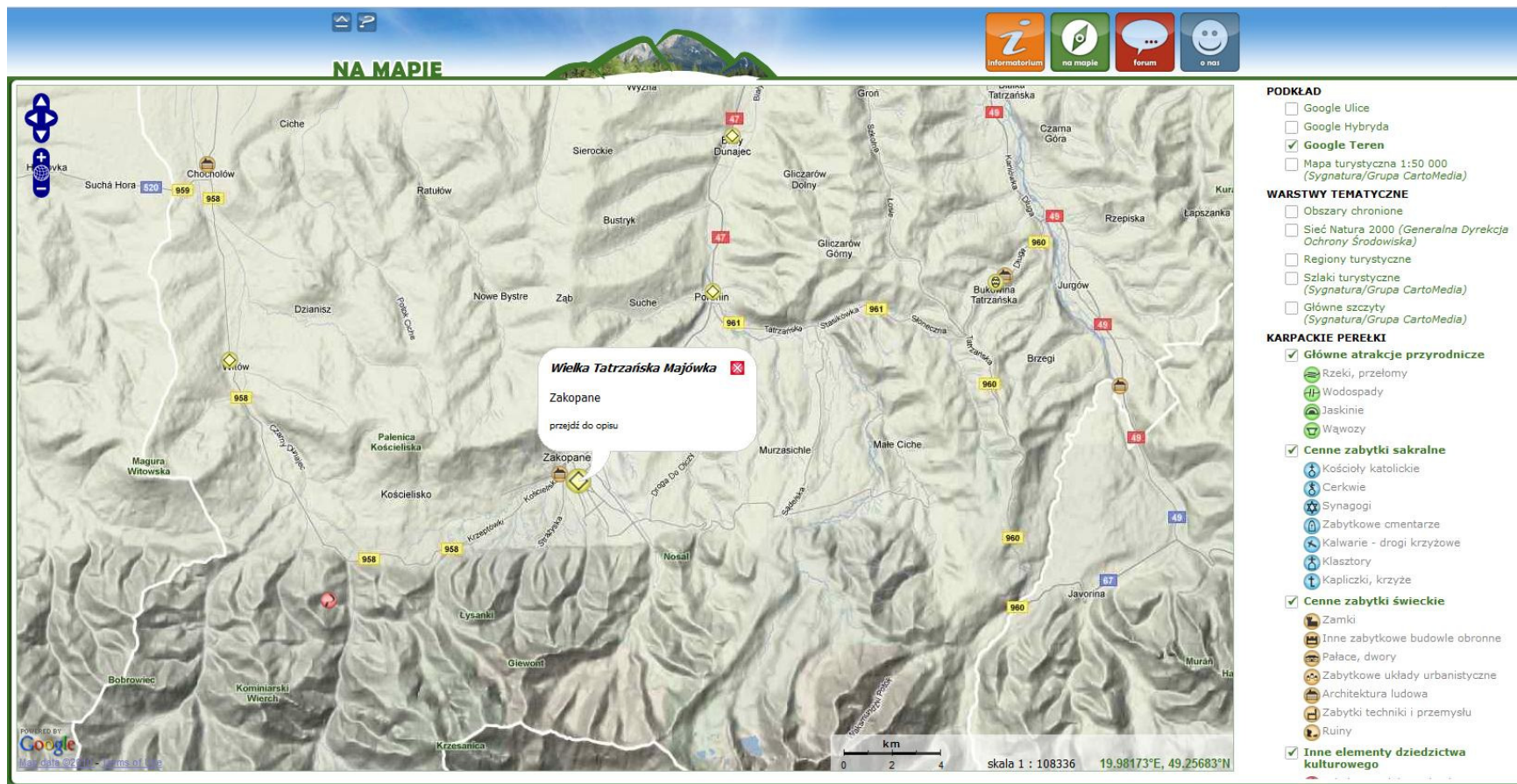
Partner:



Wsparcie udzielone przez Islandię, Liechtenstein i Norwegię poprzez dofinansowanie ze środków Mechanizmu Finansowego Europejskiego Obszaru Gospodarczego oraz Norweskiego Mechanizmu Finansowego, a także budżetu Rzeczypospolitej Polskiej w ramach Funduszu dla Organizacji Pozarządowych





Opracowanie:

 UNEP Global Network of International Data Centres
 © Centrum UNEP/GRID-Warszawa, 2010

Patronat Honorowy: Minister Środowiska

 MINISTERSTWO ŚRODOWISKA

Wsparcie udzielone przez Islandię, Liechtenstein i Norwegię poprzez dofinansowanie ze środków Mechanizmu Finansowego Europejskiego Obszaru Gospodarczego oraz Norweskiego Mechanizmu Finansowego, a także budżetu Rzeczypospolitej Polskiej w ramach Funduszu dla Organizacji Pozarządowych

eea grants
 norway grants
 FUNDUSZ DLA ORGANIZACJI POZARZĄDOWYCH
 ECORYS

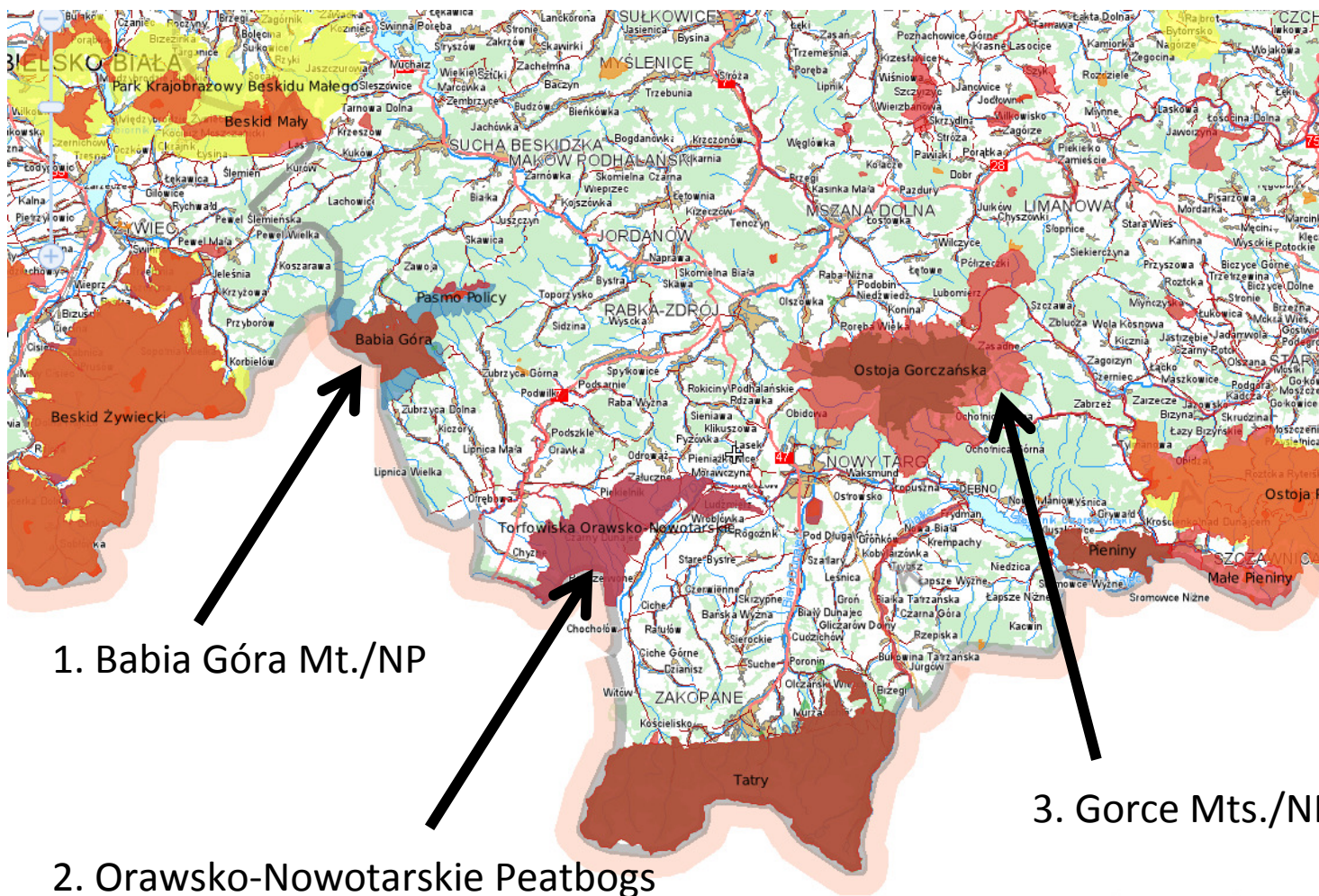
Action: Traditional shepherding in the Carpathians

- **pilot action** for the implementation of the **CC Biodiversity Protocol** (Bucharest, 2008)
- promoting sustainable use of natural and semi-natural habitats [[CC Art.4.1](#)]
- maintaining the management of land traditionally cultivated in a sustainable manner [[CC Art.7.1](#)]

Action: Traditional shepherding in the Carpathians
(continued)

- preserving traditional architecture, land-use patterns, and local breeds of domestic animals
[CC Art.11; BD Protocol Art.23]
- promoting the role of traditional sustainable pastoralism for the maintenance of biological diversity in mountain ecosystems
[CBD PoW Mountain Biological Diversity, Goals 1.2 and 1.3]

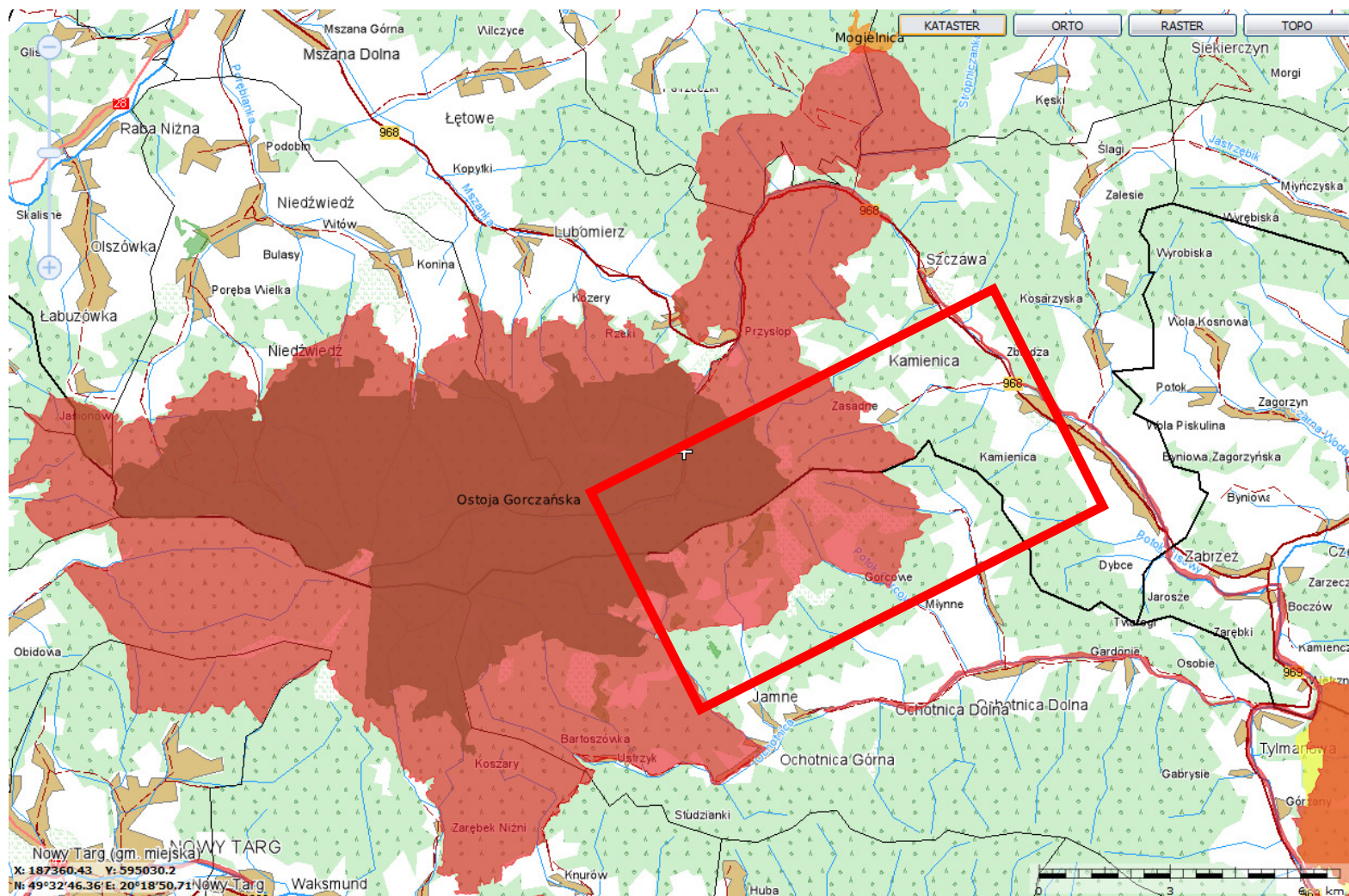




X: 194235.43 Y: 524217.7
N: 49°36'54.15"E: 19°20'7.26"



SWISS CONTRIBUTION



 **SWISS**
CONTRIBUTION



Action: Regional strategy of sustainable tourism development

- **pilot action** for the implementation of the **CC Sustainable Tourism Protocol** (Bratislava, 2011)
- preparing sustainable tourism development strategy for the Lower Beskid Mts. and adjacent regions of the Carpathian foothills [CC ST Protocol Art.4.1]
- involving regional and local authorities of 38 rural districts (in 2 administrative Provinces) and other stakeholders in the development of sustainable tourism strategy [CC ST Protocol Art.6.1; Decision CC COP2/6.4]

Action: Regional strategy of sustainable tourism development (continued)

- promoting the development of sustainable tourism in less sensitive and less developed areas, with the objective to foster the sustainable economic development of less developed local communities [CC ST Protocol Art 11.4]
- providing for the dispersion, redirecting and channeling part of the tourist traffic out of the current main tourist destinations and sensitive sites such as protected areas [CC ST Protocol Art 12.2; CBD PoW Mountain Biological Diversity, Goal 1.3, Action 1.3.6]



“Carpathians Unite” - **Partners:**

- Environmental Information Centre UNEP/GRID-Warsaw
(Branch of the National Foundation for Environmental Protection)
- Ekopsychologia Association
- Regional Environmental Centre (REC) Poland
- “Green Beskid” Local Tourist Organization
- Tatra-Beskidy Cooperative of Producers „Gazdowie”
- Department of Geography and Environment
at the University of Geneva

Honorary patronages (*granted until 26/03/2012*)




MINISTERSTWO
ŚRODOWISKA

Minister of Environment



Marek Sowa
Marshal
of Małopolskie Province



Mirosław Karapyta
Marshal
of Podkarpackie Province



Project leader / secretariat:



UNEP

United Nations Environment Programme



Global Resource Information Database

UNEP/GRID-Warsaw Centre,
8 Sobieszyńska Str., 00-764 Warsaw, Poland
phone +48 22 840 66 64
fax +48 22 851 62 01
karpaty@gridw.pl
www.KonwencjaKarpacka.pl (to be launched soon)



Thank you for attention.

PROJECT SUPPORTED BY A GRANT FROM SWITZERLAND
THROUGH THE SWISS CONTRIBUTION TO THE ENLARGED EUROPEAN UNION

Project secretariat:
UNEP/GRID-Warsaw Centre,
8 Sobieszyńska Str., 00-764 Warsaw, Poland
phone +48 22 840 66 64
karpaty@gridw.pl

Lider projektu:



Partnerzy:



www.KonwencjaKarpacka.pl